

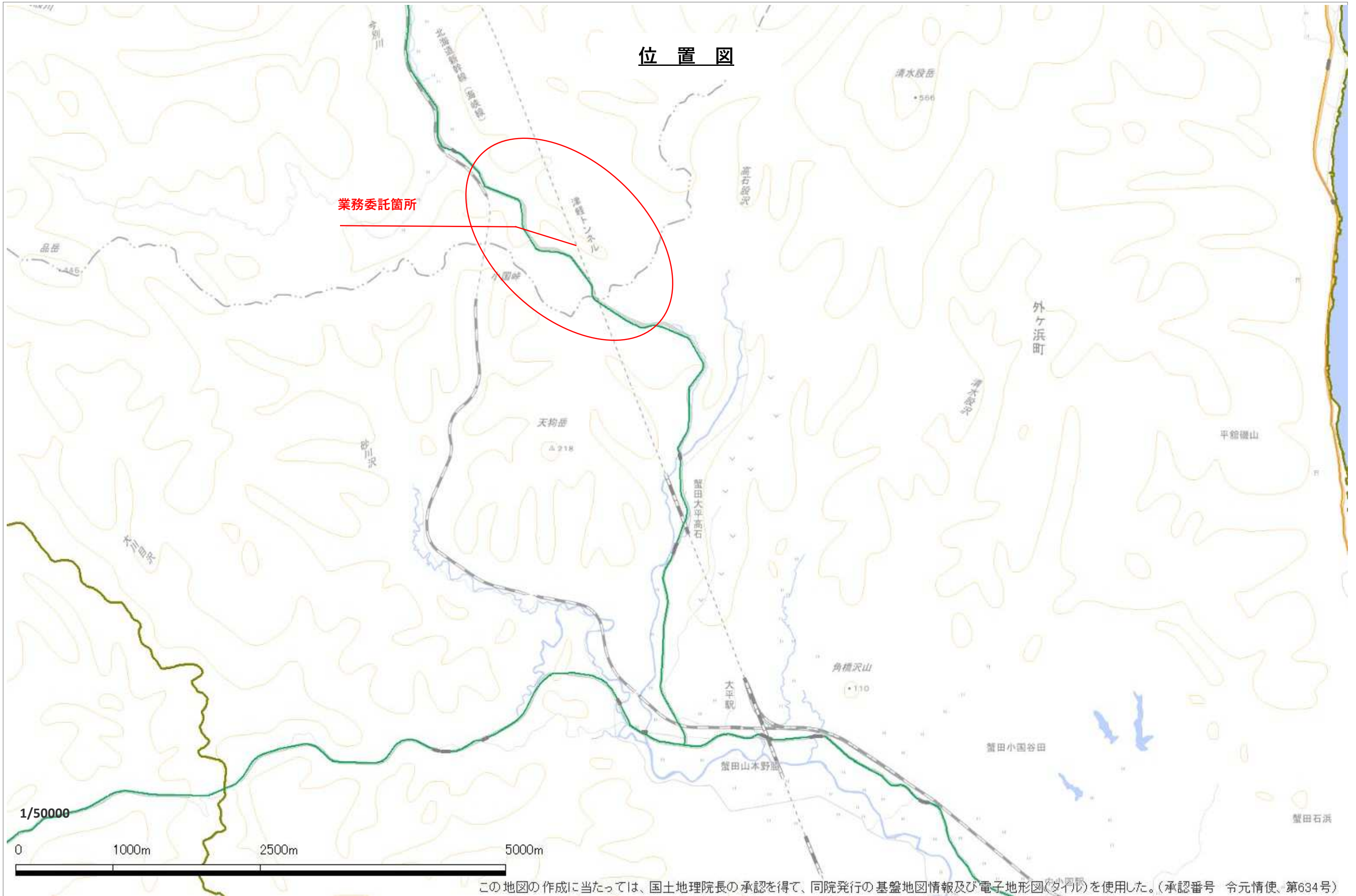
## 位置図

業務委託箇所

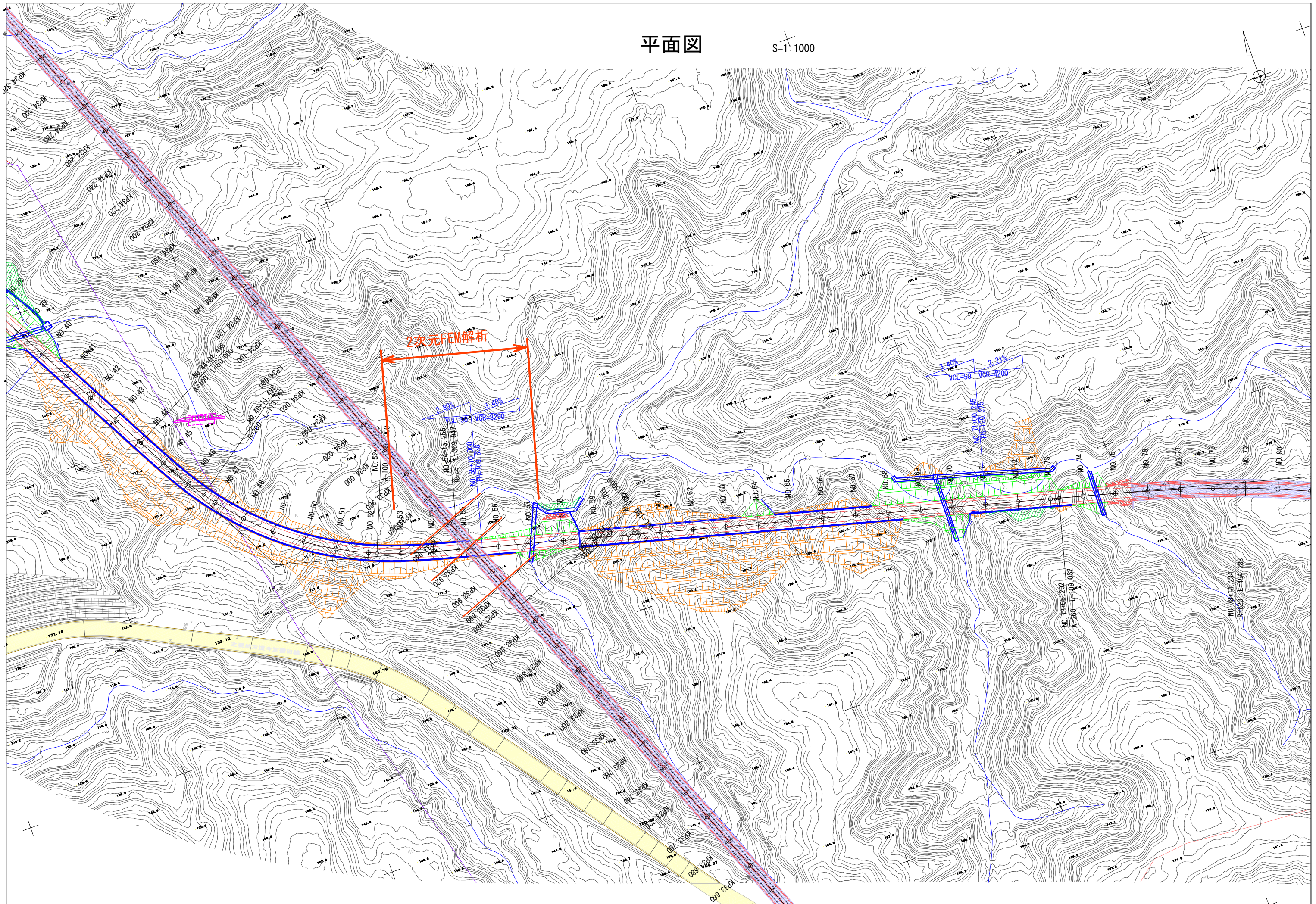
1/50000

0 1000m 2500m 5000m

この地図の作成に当たっては、国土地理院長の承認を得て、同院発行の基盤地図情報及び電子地形図(タイル)を使用した。(承認番号 令元情使、第634号)



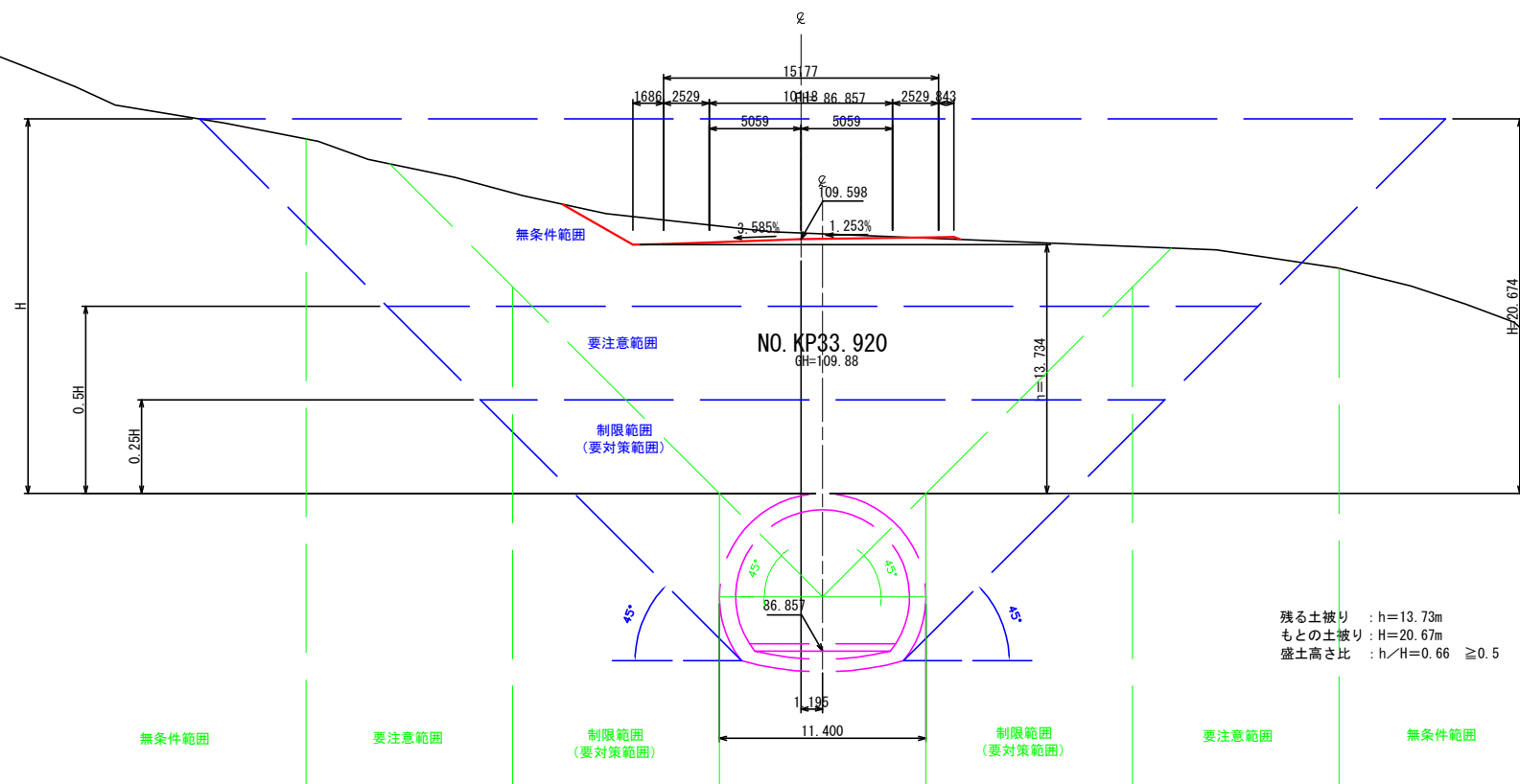


~~S=1:1000~~



## 横断図

①ケース NO. 55+02. 1429  
FH=109. 598  
トンネル上部の開削



横断図

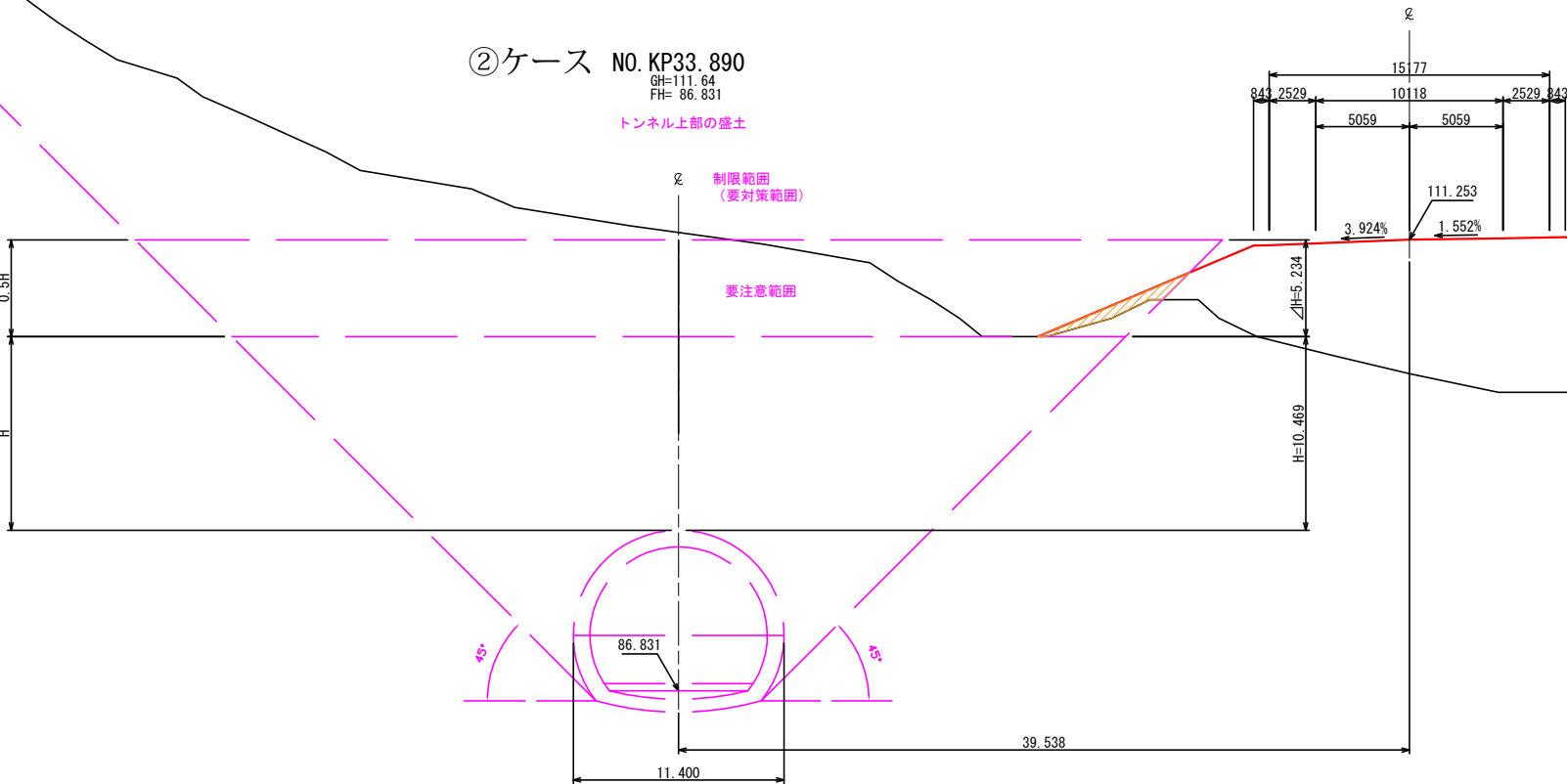
②ケース NO. KP33. 890  
GH=111. 64  
FH= 86. 831

トンネル上部の盛土

制限範囲  
(要対策範囲)

要注意範囲

NO. 57+12. 7317  
FH=111. 253



# 横断図

③ケース NO. 53+08.8313  
FH=108.648

トンネル上部の開削

